


ONTWERPKAART
Juni 2012



Natura 2000
concept werkaart

70 Lingegebied & Diefdijk-Zuid

H0000, Overig Natuurgebied (geen habitattipe)

H6430_A, Ruigten en zomen (Moerasspirea)

H6510_A, Glanshaver- en vossenstaart hooilanden (Glanshaver)

H6510_B, Glanshaver- en vossenstaart hooilanden (Grote Vossenstaart)

H7230, Kalkmoerassen




H91E0_A, Vochtige alluviale bossen (zachthoutoibossen)

H91E0_B, Vochtige alluviale bossen (essen-lepenbossen)

H91E0_C, Vochtige alluviale bossen (beekbegeleidende bossen)

H9999, Mogelijk habitattypen aanwezig

Natura 2000: beleven, gebruiken en beschermen



The map displays a detailed view of the 70 Lingegebied & Diefdijk-Zuid area. It shows a network of roads, water bodies, and various land use patterns. The map is color-coded to represent different Natura 2000 habitats, as defined in the legend. Key locations labeled on the map include Meerkerk, Weverwijk, Nieuwland, Geer, Leerbroek, Middelkoop, Overheicop, Overboeicop, Kortgerecht, Diefdijk, Schoonrewoerd, Hoogeind, Loosdorp, Leerdam, Achterdijk, Oosterwijk, Heukelum, Asperen, Acquoy, Rietveld, Spijk, and Kedichem. The map also shows various water bodies, including the Rijn, and the surrounding landscape. A scale bar at the bottom right indicates a distance of 1 kilometer.

Bronnen: © De auteursrechten en databankrechten: Dienst voor het kadaster en de openbare registers, Apeldoorn